



Souzy

MODIFICATION N°2

Plan Local d'Urbanisme



Vue sur le village



Architecture en centre bourg



Eglise de Souzy



5

Liste des emplacements réservés

Modification n°2 du PLU : 28 Janvier 2021

Dossier réalisé par Réalités

Prescription par arrêté du Maire n°19/2020 en date du 22 Juillet 2020

Approbation par délibération du Conseil Municipal en date du 28 Janvier 2021

Vu pour rester annexé à la délibération du Conseil Municipal en date du 28 Janvier 2021



RÉALITÉS
Urbanisme et
Aménagement

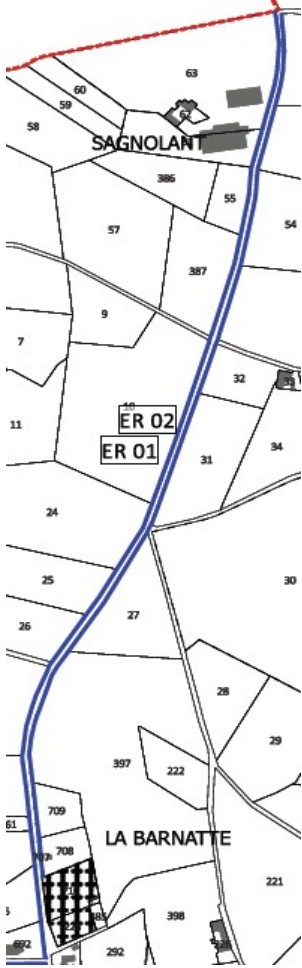

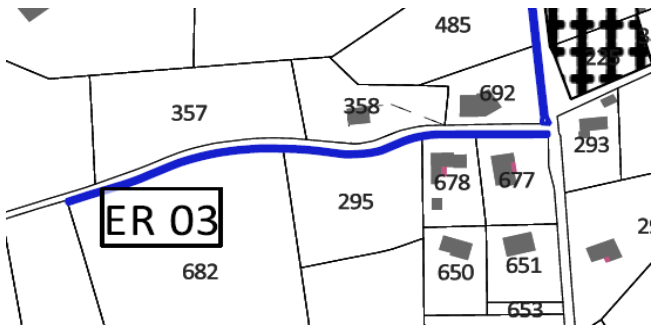

DOSSIER APPROBATION PLU

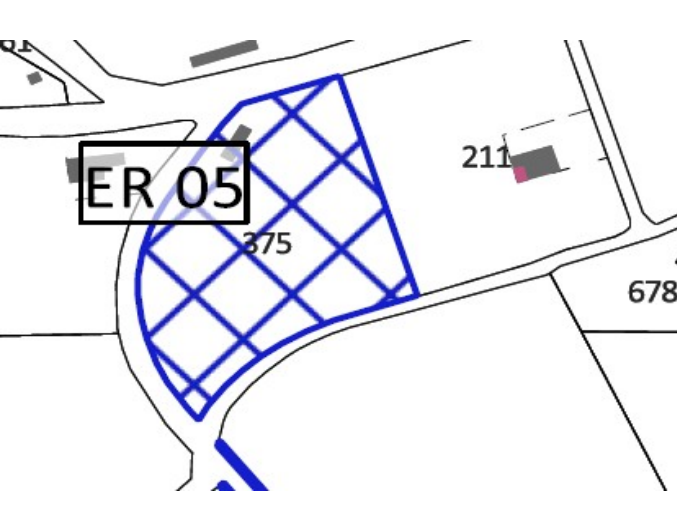
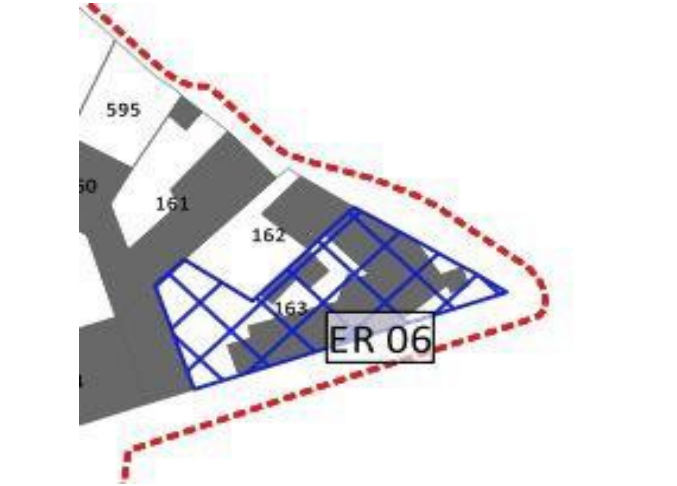
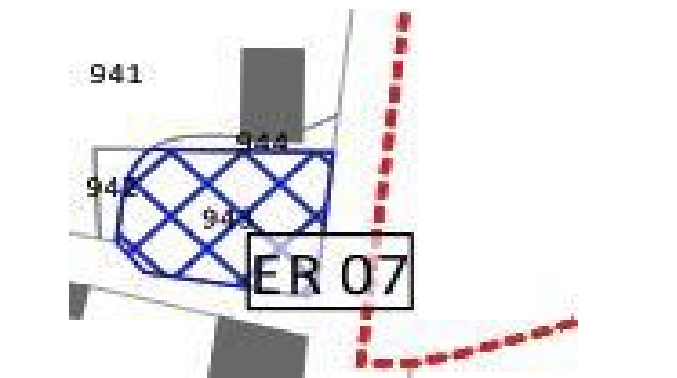
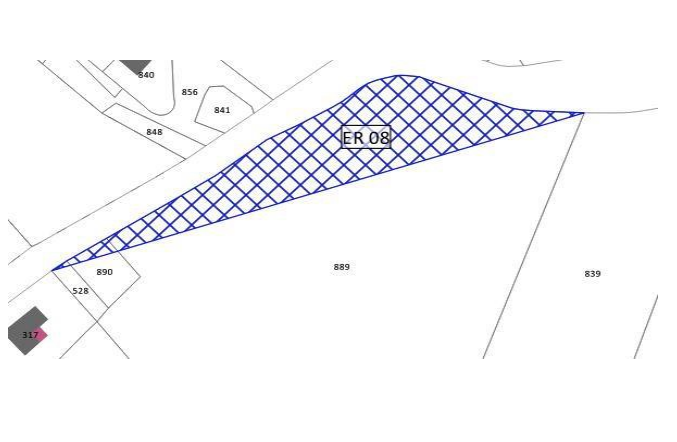
PLU approuvé le 14 Décembre 2017

Modification n°1 approuvée le 27 Juin 2019

Modification n°2 approuvée le 28 Janvier 2021

PLU de SOUZY- LISTE EMPLACEMENTS RESERVES

N°	Destination	Superficie approchée (en m²)	bénéficiaire	Localisation
1	Elargissement Ouest de la voie D633	2 232	commune	
2	Elargissement Est de la voie D633	2 026	commune	
3	Elargissement du chemin des crêtes	485	commune	
4	Elargissement Ouest à 4 m du chemin des Roches	2 201	commune	

5	Modification de la voirie	7 571	commune	
6	Aménagement du carrefour routier au Camard	673	commune	
7	Création d'une aire de collecte des ordures ménagères	271	commune	
8	Aménagement du carrefour de la RD 389 avec le chemin du Val d'Argent	2 834	commune	

12	Création d'un chemin piéton le long de la RD 633 (2 m)	822	commune	
13	Création d'un chemin piéton le long de la RD 633 (3 m)	842	commune	

ER 13 MODIFIE ET REDUIT LORS DE LA MODIFICATION N°2 DU PLU

14	Elargissement du chemin des Yvernons (2m)	919	commune	
----	---	-----	---------	--